




**DACHAUER LAND**

Viel mehr Land als Sie denken.

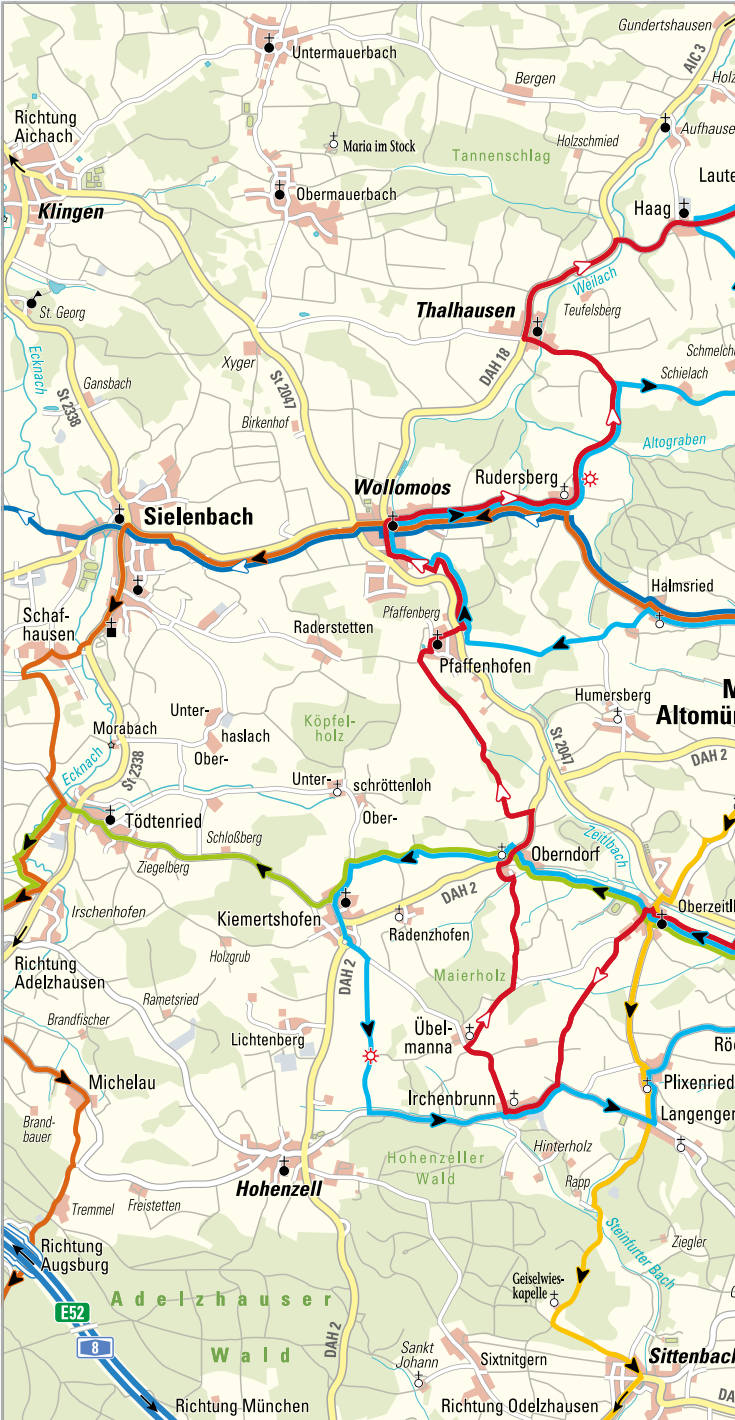


## Schwungvoll biken um Altomünster

RadIn von heilig bis schaurig

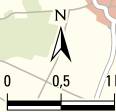


  
**Altomünster**





# ÜBERSICHTSKARTE



**Empfohlene Fahr-richtung des Weges**  
**Start, Start/Ziel**  
**Aussichtspunkt**  
**RADWEGE**  
**Radwandeln mit den Heiligen // S. 6**  
**Schauriges um Altomünster // S. 10**  
**Altbayerischer Oxenweg // S. 14**  
**Idyllische Ilmtalroute // S. 14**  
**7 Klöster Weg // S. 15**  
**Sonnenweg // S. 15**  
**Wasser RadlWege Oberbayern // S. 16**

Radwandeln mit den Heiligen	Seite 6
Schauriges um Altomünster	Seite 10
Altbaierischer Oxenweg	Seite 14
Idyllische Ilmtaltour	Seite 14
7 Klöster Weg	Seite 15
Sonnenweg	Seite 15
Wasser-Radlwege Oberbayern	Seite 16
Gästeführungen	Seite 17
Zu Gast in der Natur	Seite 19

## TIPP

Öffentliche Kirchenführungen gibt es jeden Sonntag-nachmittag um 14 Uhr. An den Marktsonntagen wird zusätzlich um 13 Uhr eine Kirchenführung angeboten. Der Treffpunkt ist im Eingangsbereich der Kirche. Weitere Führungen nach Anmeldung.



## INFO

Anschluss an den Öffentlichen Personennahverkehr haben Sie an der S-Bahnstation Altomünster. Die S-Bahn Linie „S2 Altomünster“ verkehrt mindestens stündlich und bietet Anschluss bis Dachau und München.

## MUSEUM

Über Jahrhunderte waren die Pforten des Klosters verschlossen, die letzten Schwestern des „Erlöserordens“ haben seine Mauern 2017 verlassen und seit der Übernahme durch die Diözese München-Freising ist die weitere Nutzung ungewiss – aber immerhin gibt es das Museum in Altomünster, das von der Geschichte des Birgittenordens und seiner Stifterin berichtet.



# Radwandeln mit den Heiligen

## INFO

Planen Sie für den etwa 46 Kilometer langen Radweg (Nordschleife ca. 25 km, Südschleife ca. 21 km) einen ganzen Tag ein. So können Sie jede Station in Ruhe auf sich wirken lassen.

Da der Weg aus einer Nord- und Südschleife besteht, können Sie ihn entweder komplett befahren oder nur eine der beiden Schleifen beradeln. Start- und Zielpunkt beider Abschnitte ist der Marktplatz in Altomünster.

Insgesamt lernen Sie 17 Kirchen und Kapellen kennen. Dabei reicht das Spektrum der Sakralbauten von der wunderschönen Rokoko-Klosterkirche im Hauptort bis hin zu idyllischen kleinen Hofkapellen.



## INFO

Was haben uns die heiligen Frauen und Männer, deren Leben teilweise mehr als ein Jahrtausend zurückliegt, heute zu sagen? Auf dieser Tour ganz abseits vom Alltäglichen werden Sie vielleicht dafür hellhörig. Ganz uneigennützig Helfende, wie sie zum Beispiel dem Hl. Sebastian begegnet sind, können jenseits allen Zeitgeists beeindrucken.

## DIE SÜDSCHLEIFE DER TOUR

Der südliche Abschnitt der Route führt Sie zu acht Kirchen und Kapellen. Besichtigen Sie u.a. die Schutzheiligen der Gemeinde, St. Alto und St. Birgitta, in der Marienkappelle in Oberndorf und erkunden Sie die Filialkirche Mariä Himmelfahrt in Oberzeitlbach.

Etwa zur Hälfte der Tour erwartet Sie ein wunderbarer Aussichtspunkt! Die letzte Station der Tour führt Sie zur Ortskapelle St. Ulrich in Stumpfenbach. Anschließend gelangen Sie wieder zum Ausgangspunkt: dem Marktplatz Altomünster.



## DIE NORDSCHLEIFE DER TOUR

Neun Stationen führen Sie durch den nördlichen Teil der Route. Wandeln Sie zur „Kapelle zum Hl. Kreuz“ in Asbach auf den Spuren einstiger Wallfahrer und bewundern Sie die schöne Lourdesgrotte in Reichertshausen. Den Schlusspunkt der Nordtour bildet die Klosterkirche in Altomünster, die als eine der schönsten Rokoko-Kirchen Bayerns gilt.



## DAS BÜCHLEIN ZUM THEMENRADWEG

Das Buch informiert über die Geschichte der Kirche oder Kapelle sowie zu besonderen Sehenswürdigkeiten an jeder Station. Ferner erhalten Sie einen guten Überblick über das Leben und Wirken der Patroninnen und Patrone. Persönliche Impulse bieten die Möglichkeiten zum Nachdenken und Reflektieren. Außerdem enthält das Büchlein noch Tipps zu traumhaften Aussichtspunkten sowie zur Einkehr. Das Büchlein ist gegen eine geringe Gebühr im Infobüro Altomünster erhältlich.





## TIPP

Auf der Webseite [www.kirchenundkapellen.de](http://www.kirchenundkapellen.de) finden Sie eingehende Informationen zu den 17 Sakralbauten entlang der Strecke.



# Schauriges um Altomünster

## INFO

Entlang des Radweges auf den Spuren von Geistern, Dämonen und anderen Unholden durch die schöne Kulturlandschaft des Marktgebietes kommen Sie zweifelsohne auf andere Gedanken.

Planen Sie für die Befahrung des Themenradweges (Gesamtlänge ca. 44 km) ohne größere Pausen 6 Stunden ein, so dass Sie all die packenden Legenden auf sich wirken lassen können.

Diese anspruchsvolle Radtour weist deutliche Höhenunterschiede auf. Für jüngere Kinder ist die Strecke deshalb nicht geeignet.

Ausgeschildert ist der Themenradweg mit dem kleinen Gespenst, welches Sie durch die schaurige Route begleitet. Start- und Endpunkt der Radtour ist der Marktplatz in Altomünster. Hier informieren mehrere Infotafeln über weitere Themenwege zum Radln und Wandern rund um den Ort.



## INFO

Rund um Altomünster ranken sich zahlreiche Sagen und Geschichten um grausige und gespenstische Geschehnisse. Weit über die Marktgrenzen hinaus ist bekannt, dass sich nur die Mutigsten in die Wälder um Altomünster wagen. Daher laden wir Sie auf eine Rundreise des Schreckens, aber auch der schönen Aussichten ein. Trauen Sie sich mit uns auf Hexen- und Gespensterjagd?



## DIE TOUR

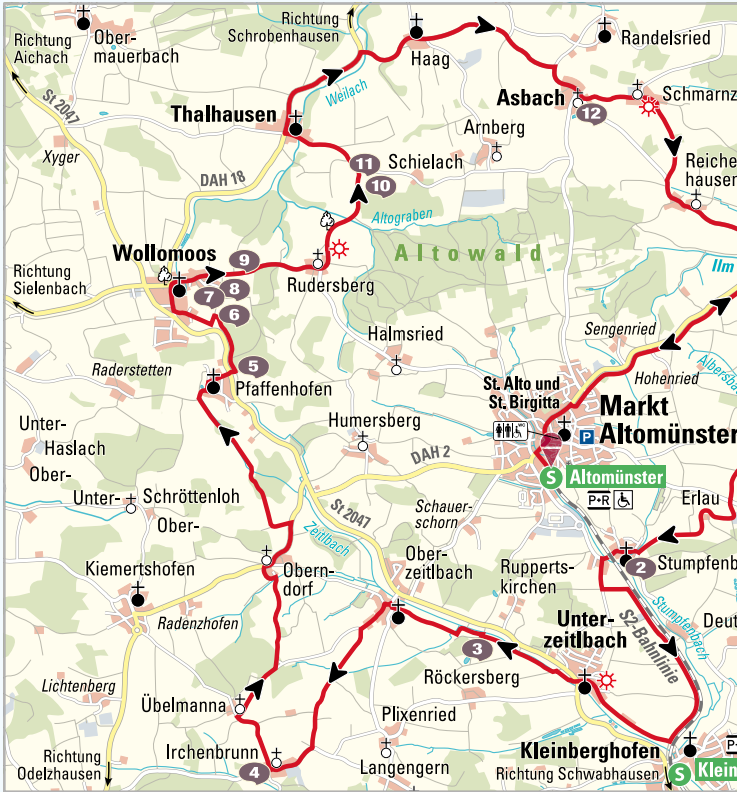
Zwölf Stationen führen Sie durch die schaurigen Sagen im Marktgebiet. Die seit vielen Generationen hinweg mündlich überlieferten Geschichten wurden vor einigen Jahren niedergeschrieben.

Zum Beispiel die Geschichte über den Spuk im Wolfganger Holz, in welchem eine aus Gram erhängte Seele bis heute keine Ruhe findet.

Oder der Schwarze Hund ohne Kopf, der nicht von seinen Opfern abließ und geisterhaft wandelte.

Für damalige Verhältnisse unvorstellbare Summen waren auf den Kopf des berühmten Räuber Kneißl ausgesetzt. Ganz Bayern hielt den Atem an, als sich die Kunde vom gesuchten Räuber verbreitete. Sein tragisches Ende und weitere dramatische Geschichten lernen Sie im Verlauf der Tour kennen.





## DAS BÜCHLEIN ZUM THEMENRADWEG

In dem Buch erfahren Sie alle Geschichten, Hintergründe, Sagen und Mythen über die Hexen, Geister, Räuber und Dämonen. Die Karte und die detaillierte Routenbeschreibung halten Sie stets auf dem sicheren Weg. Ferner lesen Sie wichtige Informationen zu besonderen Sehenswürdigkeiten. Das Büchlein ist gegen eine geringe Gebühr im Infobüro Altomünster erhältlich.



## TIPP

Beim Infobüro des Marktes Altomünster können zwei E-Bikes ausgeliehen werden.



# Altbaierischer Oxenweg



## INFO

Der Dachauer Oxenweg führt als Teilstück des Altbaierischen Oxenwegs über gut 42 Kilometer durch den Landkreis. Die Strecke auf den Spuren des historischen Oxentriebs lässt moderne Radler erahnen, wie den Hirten und ihren Graurindern dieser Weg in den Jahrhunderten von 1350 bis 1750 vorgekommen sein könnte. Das Fleisch der genügsamen Oxen gehörte zu den beliebtesten Nahrungsmitteln jener Zeit und Tausende von Tieren legten jedes Jahr die gut 600 Kilometer lange Strecke von der ungarischen Puszta nach Süddeutschland zurück.



# Idyllische Ilmtaltour



## INFO

Ihrem Namen alle Ehre macht die Idyllische Ilmtaltour, eine Radtour mit Start am Marktbrunnen in Altomünster. Auf einer Länge von 16 Kilometern radelt man an der Ilm entlang nach Jetzendorf. Auf halber Strecke bietet sich ein Besuch der Tanderner Ilmquelle an. Der schöne Radweg verläuft auf Nebenstrecken entlang der Ilm und ist in beide Richtungen zu befahren. Wer Lust auf eine richtig lange Radtour hat, könnte auch an der Ilm bis zu ihrer Mündung in die Donau entlangfahren. Die alte Donaustadt Vohburg mit ihrem reizvollen Stadtplatz ist dann der Zielort.

# 7 KlösterWeg



## INFO

Kondition und Kontemplation finden zusammen auf diesen drei Routen über knapp 100 Kilometer. Im Mittelpunkt stehen sieben Klosteranlagen im Landkreis Dachau und dem Wittelsbacher Land. Ihre Tore bleiben zwar meist verschlossen, doch informieren Tafeln und Flyer über die Bedeutung der Stätten für die regionale Geschichte und Kultur. Bis heute halten viele Klosterstandorte an ihrer spirituellen und karitativen Tradition fest. In Altomünster erklärt heute ein Museum die Geschichte des Birgittenordens und seiner Stifterin und beherbergt zusätzlich wechselnde Ausstellungen.



# Sonnenweg



## INFO

Bei dieser Tour stimmt auch die persönliche Energiebilanz – denn interessierte Radlerinnen und Radler lernen auf dem Rundkurs Varianten der Energiegewinnung im Landkreis kennen und kurbeln zudem den persönlichen Energieverbrauch ordentlich an. Die sportliche Route im Zeichen der Sonne informiert über erneuerbare Energien, Energieeffizienz und -einsparmöglichkeiten in der Region. Anschauliche Tafeln erläutern alles Wissenswerte zum Beispiel über Thermo-Lüfter-Systeme, die Miscanthus-Pflanze oder Biogasanlagen.



## INFO

Die Wasser-Radlwege erstrecken sich auf rund 1.200 Kilometern durch ganz Oberbayern. Im Dachauer Land bewegt man sich thematisch auf der Hopfen- & Bierschleife, die Radelnde auf 259 Kilometern von München über Ingolstadt nach Erding bringt. Altomünster wartet mit einem Themen-Erlebnis-Punkt auf: In den beiden ortsansässigen Familienbrauereien sowie dem Brauereimuseum lässt sich Biergeschichte erleben – und natürlich auch genießen...

## BRAUEREIMUSEUM

Zeugen der jüngeren Braugeschichte können im Brauereimuseum besichtigt werden. Bei manchen Werkzeugen und Gerätschaften fällt es heute schwer, sich ihre frühere Bestimmung zu vergegenwärtigen (etwa beim historischen Fasseichgerät oder der Filteranlage mit großem Schwungrad), andere Apparaturen wirken dagegen, als hätten sie Braumeister oder -geselle gerade eben erst ausgeschaltet. Das Museum ist nur im Zuge einer Führung zugänglich.





## GÄSTEFÜHRUNGEN

Schon von weitem begrüßt Altomünster mit seinem unvergesslichen Panorama die Gäste. Hier vereint sich Natur- und Kulturgenuss mit bayerischer Kulinarik und spiegelt so das idealtypische Bayern wider. Das Infobüro Altomünster bietet Ihnen individuelle

- Ortsführungen
- Begleitete Naturführungen
- Museumsführungen und
- Kirchenführungen



an. Mit den bestens ausgebildeten Gästeführern / Altoscouts entdecken Sie beispielsweise die vielen künstlerischen, kulturellen und architektonischen Sehenswürdigkeiten von der Vergangenheit bis heute. Allen voran die Klosterkirche, eine der schönsten Rokoko-Kirchen Bayerns.

Zur Terminabstimmung setzen Sie sich bitte mit dem Infobüro Altomünster in Verbindung.

## TIPP

Von März bis November findet an jedem zweiten Samstag im Monat in Altomünster eine allgemeine Ortsführung statt. Sie startet um 14:15 Uhr am Bahnhof Altomünster. Die Gebühr beträgt 3 €. Anmeldung über die VHS erforderlich.



## EINKEHR

In unserem Gaststättenführer finden Sie eine Auswahl verschiedener Einkehrmöglichkeiten im Dachauer Land.



## TIPP

Schulchwänzer und Wilderer, Kleinkrimineller und Räuber - so lauten einige Stichworte aus dem Lebenslauf des Mathias Kneißl. Sollte man diesem Beispiel folgen? Im wahren Leben sicherlich nicht! Wohl aber in Form des Räuber Kneißl Radweges, dem Familienradweg durch die sieben Gemeinden der WestAllianz München in den Landkreisen Dachau und Fürstenfeldbruck.



## INFO

Wie wohl der heiligen Birgitta von Schweden diese Wanderstrecke um Altomünster gefallen hätte, vielleicht als Vorbereitung für ihre großen Pilgerreisen? Die führten die Ordensgründerin im Hochmittelalter unter anderem bis nach Santiago de Compostela. Die Geschichte des Birgitten-Ordens in Europa und seiner Gründerin ist Thema der Informationstafeln auf dem 7-Kilometer-Rundweg Lustratio cum Birgitta.



Einen weiteren Wanderweg hat der Markt Altomünster seinem Ortsgründer und Namensgeber gewidmet. Auch wenn sein Wirken schon über 1250 Jahre zurückliegt, treffen Besucherinnen und Besucher von Altomünster auf Schritt und Tritt auf den Hl. Alto. Dass sich der irische Wandermönch dieses Fleckchen Erde ausgesucht hat, lässt sich auf dem Weg durch die harmonische Hügellandschaft leicht nachvollziehen.





## ZU GAST IN DER NATUR

**Sich respektvoll bewegen, sich freundlich begegnen.**

**Lieber auf ausgewiesenen Fahrradroutes bleiben:** Wer querfeldein fährt, kann Wildtiere zusätzlich stressen und Pflanzen zertrampeln. Landwirtschaftliche Flächen dürfen während der Aufwuchszeit nicht betreten werden. Fahrradfahren bitte nur auf geeigneten Wegen. In Schutzgebieten braucht die Natur besonders viel Ruhe, bitte die offiziellen Hinweistafeln beachten.

**Lieber angeleint:** Hunde bitte an der Leine führen, damit Wildtiere ungestört bleiben. Bitte verzichten Sie auf Schleppleinen.

**Lieber sauber:** Nehmen Sie Müll wieder mit nach Hause oder bis zum nächsten Mülleimer.

**Lieber leise:** Lärm stört die Natur und andere Menschen.

**Lieber freundlich:** Nehmen Sie Rücksicht auf andere Erholungssuchende.

**Lieber Bilder, Eindrücke und Anregungen für neue Gedanken mitnehmen:** Bitte keine Pflanzen ausgraben. Einige Pflanzen stehen auf der roten Liste.





## INFO

**Weitere Informationen erhalten Sie hier:**

### Infobüro Altomünster

Marktplatz 7 | 85250 Altomünster

Tel. o 82 54/99 97 44

info-buero@altomuenster.de

[www.altomuenster.de](http://www.altomuenster.de)

### **Öffnungszeiten:**

Mo, Di, Mi und Fr 9–13 Uhr und 15–17 Uhr

Do 10–13 Uhr und 15–18 Uhr

Sa 9–13 Uhr

### Tourismus Dachauer Land

info@tourismus-dachauer-land.de

[www.tourismus-dachauer-land.de](http://www.tourismus-dachauer-land.de)

f @tourismusdachauerland

### **Öffnungszeiten Tourist-Information:**



Diese Broschüre entstand im Rahmen der Kooperation des Marktes Altomünster mit dem Regionalentwicklungsverein Dachau AGIL e. V.

Fotos: Dachau AGIL e. V.: Florian Bachmeier und Holger Borggrefe; Andreas Kitzberger; © Marktgemeinde Altomünster, Sandra Koller; © oberbayern.de/felbert (Gruppenaufnahme Titel und Bilder Seite 6, 8 und 15); © Dachauer Land\_Gregor Lengler; (Außenaufnahme Kirche Titel und Bilder Seite 5 und 7), © WestAllianz München, Bastonphotography Seite 18; © Kartografie: M. Kunkel

Tourismus Dachauer Land ist eine Initiative von:



Landkreis Dachau